



## Lengte

19 km


## Start- en eindpunt

brasserie Shoko  
Markt 2  
6369 AH Simpelveld


## Openbaar vervoer


-  Bus 43 Arriva Heerlen - Vaals, Bushalte Dr. Poelsplein, 6369 AT Simpelveld.
-  Bus 47 Arriva Gulpen - Kerkrade, Bushalte Oranjeplein, 6369 VD Simpelveld.


## Parkeren


-  Markt, 6369 AH Simpelveld

## Horeca

-  **brasserie Shoko**  
Markt 2  
6369 AH Simpelveld

-  **herberg Bie de Tantes**  
Wittemerweg 29  
6287 AA Eys

-  **gasterij A Gen Kirk**  
Oude Baan 24  
6286 BE Wahlwiller

-  Op enkele punten onderweg zijn banken en picknickplaatsen ingericht.

## Routemaker

Charles Aerssens

## Versiedatum

04-12-2022



## Zuid - Limburg

De rondwandeling in de omgeving van Simpelveld, Mingersborg, Ubachsberg, Winthagen en Kunrade is een pittige dagwandeling. Met klimmen en dalen voert de route door het glooiende Zuid-Limburgse Land over het Plateau van Ubachsberg en het Kunraderkalk Plateau. Voor verrassing zorgen de holle wegen en de weidse vergezichten onderweg. Na de start in het centrum van Simpelveld gaat de route via De Auw Meule naar het gehucht Bosschenhuizen. Hier brengt een klim ons naar het Plateau van Ubachsberg met de hoogst gelegen molen van Nederland: de Molen op Vrouwenheide. Via Mingersborg wandelen we langs Colmont naar het rustieke gehucht Winthagen met zijn in Kunradersteen opgetrokken boerderijen en huizen. Langs winddomein Landgoed Overst Voerendaal, en de Kunradersteengroeve gaat de route naar het gehucht Kunderheem. Een pittige klim door een holle weg brengt ons naar het Kunraderkalk Plateau met het Natuurreservaat Kunderberg, dat bekend staat om zijn bijzondere kalkflora. Een lange afdaling voert langs enkele vervallen kalkovens. Voorbij Hoeve Keversberg komen we in het buurtschap Huls en dan volgt er een laatste afdaling via het Molsberger Voetpad 't Kempke naar het vertrekpunt in Simpelveld.

# Routebeschrijving

**1** Voor deze rondwandeling over het Plateau van Ubachsberg en het Kunraderkalk Plateau vertrekken we vanuit het centrum van Simpelveld aan de Markt. De route gaat bij de rotonde rechthoek naar het Dr. Poelsplein waar we direct na het pleintje even linksaf slaan tot aan de Eyserbeek. We steken de Dr. Ottenstraat over en volgen in de Brandstraat het voetpad op de linkeroever van de beek door de parkachtige omgeving langs het St. Jozefkapelletje aan de Brandstraat. In de bocht met de Hennebergstraat wandelen we rechthoek door het moerassige broekbosje langs de Eyserbeek. Bij het bruggetje steken we naar rechts over tot aan een monumentale Limburgse carréhoeve. Naar rechts wandelen we over de Oude Molenstraat we langs de 'Auw Meule', een oude watermolen en nu een monument. We klimmen uit het beekdal van de Eyserbeek en aangekomen bij het wegwijkpunt aan de linkerkant wandelen we linksaf de holle weg in, die ons naar het Plateau van Ubachsberg leidt. Deze Kondeleweg brengt ons in het open landschap met uitgestrekte akkers en vergezichten naar het zuidwesten over het dal van de Eyserbeek. Op de T-splitsing met de Raffelsbergerweg wandelen we naar rechts en bereiken verderop aan het asfalt het buurtschap Bosschenhuizen, een gehucht tussen Simpelveld en Trintelen. Op deze kruising vinden we opnieuw een veldkruis. Naar links klimt het asfalt langs enkele in Kunradersteen opgetrokken Limburgse woonboerderijen. Aangekomen op het kleine pleintje midden in de buurtschap Bosschenhuizen op een T-splitsing aan De Ling staat een kapel, gewijd aan het H. Hart.

**2** Hier bij het H. Hart kapelletje gaat de route naar rechts de Weegerweg in. Opnieuw is het klimmen en na het laatste huis nemen we in de bocht naar rechts rechthoek door het voetpad langs het prikkeldraad en die verderop overgaat in de onverharde Trintelerbosweg. We komen in open landbouw gebied dat een panoramisch uitzicht biedt over de weidse omgeving met zicht op de op 216 meter boven NAP hoogstgelegen windmolen van Nederland, de monumentale korenmolen 'Op de Vrouwenheide' uit 1857! Zo bereiken we de

kruising Vrouwenheide, Veeweg en Weg door het Boschveld. Een veldkruis siert deze splitsing van wegen. We staan nu op het Plateau van Ubachsberg en wandelen linksaf voorbij de voormalige korenmolen en komen in het buurtschap Mingersborg, waar een kapelletje en Herberg De Bernardushoeve centraal aan het kruispunt van wegen liggen. Op dit Kruispunt gaat de wandeling rechthoek langs Herberg De Bernardushoeve..

**3** We volgen de Mingersborg Achterweg zo'n 400 meter om dan even voorbij een drinkpoel rechtsaf de Korenweg in te slaan. De Korenweg lopen we in een afdaling helemaal uit tot aan de Vrakelbergerweg, die we oversteken om dan het asfalt te volgen richting het buurtschap Colmont, dat deel uitmaakt van Ubachsberg. We slaan op de T-splitsing rechtsaf de Kolmonterweg in en wandelen door tot aan de eerste afslag. Hier gaat de route scherp naar links de Duivenweg in om dan op de volgende Y-Splitsing met veldkruis links aan te houden. Het voetpad dat we volgen, staat op de topografische kaart aangegeven als Oude Karstraat en voert ons langs de noordzijde van Panoramacamping Colmont naar de Geerstraat. We steken de Geerstraat over en komen verderop over de Oude Karstraat aan het asfalt van Hooggats. We slaan hier rechtsaf in de richting van Winthagen om vervolgens bij de afbuiging van Hooggats rechthoek het graspad Trappengats te vervolgen dat ons in een stevige afdaling naar het buurtschap Winthagen. Opvallend zijn de in Kunradersteen opgetrokken boerderijen, huizen en het Mariakapelletje midden in het gehucht, dat de status van beschermd dorpsgezicht heeft.

**4** We verlaten Winthagen langs het gerestaureerd bakhuis. De route gaat in noordelijke richting over de Winthagerweg. We komen nu aan het wijndomein Landgoed Overst Voerendaal, waar vanaf 2013 druivenstokken zijn aangeplant. Bij het houten hek slaan we rechtsaf en volgen het pad Schiefelsberg tussen de wijngaarden en fruitbomen door de helling op. Op de T-splitsing

gaat het naar rechts om dan even verderop linksaf te slaan tot op de Bergseweg, de doorgaande weg van Voerendaal naar Ubachsberg. De route gaat rechtsaf richting Voerendaal omlaag. Net voor de snelweg A79 krijgen we aan onze linkerzijde de Kunradersteengroeve, die nu in gebruik is door de huidige vraag naar Kunradersteen voor noodzakelijke restauratiewerkzaamheden.

Tegenover deze groeve nemen we, na oversteek van de Bergseweg, het onverharde, licht stijgende pad langs de snelweg A79. We volgen het bospad en houden bij het verlaten van het bos links aan na het draaihekje. Het landschap opent zich hier en de route blijft aan de noordzijde van het weiland. Net voor de versmalling van het weiland wandelen we rechts omhoog het talud op en komen opnieuw bij een draaihekje. De veldweg gaat bij de T-splitsing naar links en we dalen door de holle weg af naar het buurtschap Kunderheem.

**5** We slaan rechtsaf slaan en na goed honderd meter gaat de route scherp naar links. Er wacht ons een pittige klim door een holle weg. We betreden hier het Kunraderkalk Plateau met het Natuurreservaat Kunderberg, een natuurgebied dat bekend staat om zijn bijzondere kalkflora. We volgen het graspad met de bocht mee naar links en blijven op het plateau. Door het draaihekje komen we even verderop op de T-splitsing. Hier gaat onze route naar links over het onverharde pad Klein Weegske. Het is meer dan een kilometer doorstappen met een wijds uitzicht naar Heerlen. Onder aan deze holle weg maken we een scherpe bocht naar rechts en komen op de Breedenweg. Na goed 100 meter passeren we de restanten van een kalkoven. Voorbij deze oude kalkoven gaat onze route linksaf

over een smal graspad, Wiengats, het talud af van de Benzeraderbreuk, waar de kalksteen direct aan de oppervlakte komt. Als we het voetpad langs het talud van deze Benzeraderbreuk passeren we aan onze rechterzijde de kalkwand van groeve Breedenweg. Via het klaphekje kun je naar de groeve lopen en deze bekijken. Waar het voetpad uitkomt op de Daelsweg komen we bij de voormalige dubbele kalkoven Schneiders.

**6** Op de Daelsweg slaan we rechtsaf en vervolgen we de wandeling achter het heggetje tot in de flauwe bocht waar we linksaf gaan tussen het prikkeldraad door wandelen. Aan het einde van dit pad komen we opnieuw bij de restanten van de dubbele kalkoven Kuvers gelegen in de helling van de Putberg, nu eigendom van Staatsbosbeheer. Naar rechts gaat hier de route langs de bosrand en het weiland en we passeren een bronnetje, dat hier spontaan aan het oppervlakte komt. Aan het einde van dit pad bereiken we een laagstamboomgaard en kiezen voor de route naar links. Zo komen we na een tweetal draaihekjes bij Hoeve Keverberg. De route gaat rechtsaf en brengt ons naar de Wijnstraat, die we schuin naar rechts oversteken om dan door de Kapelweg in het buurtschap Huls uit te komen. Op de Huls wandelen we linksaf tot aan de kruising met de Bouwerweg. Opnieuw linksaf tot de Y-splitsing, waar we de Bouwerweg naar rechts aanhouden. Er volgt een afdaling en we kiezen na een paar honderd meter net voor de bebouwing rechtsaf voor het Molsberger Voetpad 't Kempke. Tussen de weilanden door wandelen de helling af naar de bebouwde kom van Simpelveld, waar we in de Grachtstraat uitkomen. Nog even linksaf en we staan in het centrum van Simpelveld, waar de route eindigt.

## Omgevingsinformatie

### Het verleden van Simpelveld

Tussen de 70 en 120 miljoen jaar geleden is alles hier zee met krijtafzettingen van de kalkrijke skeletten van kleine zeediertjes, die nu in deze omgeving als Kunraderkalk, Gulpens krijt, Akens zand en Vaalser groenzand aan de oppervlakte komen. Een miljoen jaar geleden stroomt de rivier de Maas door Simpelveld en de rivierbedding moet destijds kilometers breed zijn geweest. Alleen de Vrouwenheide en de Huls bevinden zich dan als eilanden boven de waterspiegel. Rond 4000 voor Christus wonen in de streek de Bandkeramiekers, genoemd naar de versiering van hun aardewerk en rond 50 voor Christus strijken de Romeinen strijken hier neer en zorgen voor een periode van redelijke rust en welvaart. Handel en landbouw zijn de belangrijkste economische activiteiten, getuige de opgravingen van diverse Romeinse villa's. Brandsporen doen vermoeden dat ze verwoest zijn bij een inval van Germanen na het jaar 250. Opmerkelijk is op 11 december 1930 de vondst van een paar zandstenen sarcofagen uit die Romeinse Tijd, waarvan er een inmiddels wijd en zijd bekend is als 'de Romeinse Sarcofaag van Simpelveld'. Deze is ongeveer 2,40 meter bij 1,05 meter, van zandsteen en met gebroken deksel. Zij is leeg aangetroffen met een bijzondere in reliëf gebeeldhouwd binnenkant. Het is nu het pronkstuk van het Rijksmuseum van Oudheden in Leiden. Pas in Middeleeuwse kronieken van de Abdij Rolduc uit 1137 wordt het dorp als %u201CSimplevei%u201D genoemd. In 1147 heeft men het over Simpleviensis ecclesia, oftewel de Simpelvelder kerk. In 1155 worden de namen Semplovei en Senplover bevestigd. Pas vanaf 1334 wordt de naam Simpelveld vermeld.

### Bosschenhuizen

Dit kleine agrarische buurtschap ligt tussen Simpelveld en Trintelen op de zuidrand van het Plateau van Ubachsberg met en met naar het zuidwesten de overgang naar het dal van de Eyserbeek. Opvallend zijn de Limburgse woonboerderijen, waarvan er enkele in Kunradersteen zijn opgetrokken. Op het kleine pleintje midden in de buurtschap staat op de T-splitsing aan De Ling een kapelletje gewijd aan het H. Hart. Het is gebouwd uit Kunradersteen in 1958 naar plannen van A.F. Brenninkmeyer op de plek van een oudere kapel uit 1922-1923. De kapel heeft een ongelijkzijdig zadeldak, dat met dakpannen is gedekt. Op de voorgevel staat een smeedijzeren kruis. De rondbogige toegang heeft een laag smeedijzeren hekwerk met de letters 'Fr. S' en 'Ph. G.', de initialen van de aannemer Frans Strijthagen en zijn echtgenote Ph. Geurts. De linkerwand is uitgevoerd in glas-in-beton en boven een altaar staat een H. Hartbeeld. Ervoor ligt een plantsoen en er is een rustbank voor voorbijkomende wandelaars.

### Het plateau van Ubachsberg

Dit plateau van de Vrouwenheide met een hoogte van 216 meter boven NAP behoort tot de hoogste heuveltoppen, die volledig op Nederlandse bodem liggen. In het bos op de Vrouwenheide zijn nog de fundamenten te vinden van een oude uitkijktoren, die enkel nog staat vermeld op oude stafkaarten. Maar het meest opvallende is de al van verre zichtbaar en hoogstgelegen windmolen van Nederland, de monumentale korenmolen %u201COp de Vrouwenheide%u201D uit 1857. In dat jaar koopt Leonard Joseph van de Weyer, graanhandelaar en molenaar te Wittem, op Vrouwenheide een perceel heide en laat er een windmolen bouwen. Een kleine gevelsteen met het opschrift %u201CJ. v.d. W. 1857%u201D siert de molen. Aan de molen met een zware bakstenen romp, een kort gevulucht, een kleine geasfalteerde kap en een dunne houten staart wordt de eerste zestig jaar weinig veranderd. Doordat de bakstenen en het metselwerk niet van geweldige kwaliteit zijn, moet de romp tegen doorslag van hemelwater geteerd worden, waardoor hij de bijnaam de Zwarte Beer krijgt. Tot 26 februari 1904 is de molen in het bezit van de familie Van de Weyer, daarna wordt de molen met

bouwland, heide en boomgaard en het molenaarshuis verkocht. In WOII doet de molen dienst als opslagruimte en bij de bevrijding bevindt zich in de molen %u201COp de Vrouwenheide%u201D een Engelse uitkijk- en luisterpost van de Royal Air Force. Als in januari 1945 de Engelsen deze post verplaatsen, ontstaat brand en de molen brandt uit. Molenaar Hendrik Vaessen raakt in de problemen door de oorlogsschade en verkoopt in 1955 de ruïne die dan uitwendig deels wordt hersteld. De molen wordt ingericht als Café-Restaurant en Galerie met terras. In 1975 sluit het Café-Restaurant en in 1976 wordt de muziekpedagoog Fred Piepers de nieuwe eigenaar. Hij brengt de molen weer zoveel mogelijk in de oude staat terug en maakt het interieur voor bewoning geschikt. De romp wordt hersteld en het uitwendige molenwerk, en de kap wordt vernieuwd. De vorm van de kap en de bediening van de vang met een Hollandse wipstok blijven gehandhaafd.

### **Buurtschap Winthagen**

Dit gehucht ligt verscholen in een plooi van het Limburgse Heuvelland, die in de loop der tijd is uitgesleten door de Colmonterbeek. De weilanden en velden liggen schuin op de hellingen en achter de huizen gaan de tuinen steil omhoog. De bewoning in Winthagen is ontstaan rondom de carréhoeve Winthagerhof met boven de poort de naam van Hindrick Schoonbrood en het jaartal 1721, Het is een hoeve die al in 1448 wordt vermeld. Tijdens de regering van Keizer Karel V wordt in 1526 een lijst opgemaakt van alle huizen, waarop belasting betaald moest worden om zo zijn bloedige oorlogen tegen de Reformatie te kunnen bekostigen. In die tijd staan er in Winthagen 7 huizen en in 1869 is dit aantal uitgegroeid tot 10. In het verleden is hier op verschillende plekken Kunradersteen gewonnen voor de bouw van de boerderijen en huizen en er waren ook kalkovens waarvan er nog resten zijn gevonden. In het middelpunt van het gehucht staat een Mariakapelletje, toegewijd aan O.L.Vrouwe Sterre der Zee. Het is door de bewoners gebouwd met Kunradersteen uit dankbaarheid voor de bevrijding in 1944. De kapel wordt op Hemelvaartsdag 1955 ingezegend door de toenmalige Roermondse Bisschop Guillaume Lemmens (1884-1960). Het Mariabeeld met kind staat op een sokkel, waarop een scheepje en een ster zijn afgebeeld en is in reliëf gemaakt door beeldhouwer Jean Weerts (1902-1966). De kruisweg is in 2013 geschonken door een inwoner van Kunrade, die de staties op een antiekmarkt heeft gekocht en die waarschijnlijk is afkomstig is uit Wallonië.

### **Het Land van Kalk**

Het Kunraderkalk Plateau met de Kunderberg, grenzend aan de flank van het Plateau van Ubachsberg, ligt op de Kunrader breuk, waar kalkgesteente aan het oppervlak komt. Het is veel harder dan mergel en wordt al vanaf de Romeinse tijd als een duurzaam en natuurlijk bouwproduct gebruikt voor het bouwen van boerderijen, kastelen en kerken. Vanwege de hardheid was de kunradersteen vroeger niet in rechte blokken te zagen, maar werd in kalksteengroeves in grillige brokken uitgekapt. Naast een kalksteengroeve was vaak een kalkoven in werking, waar kalksteen werd gebrand tot ongebluste kalk. Vanaf het midden van de vorige eeuw neemt door het gebruik van baksteen de vraag naar Kunradersteen sterk af en worden de groeves en kalkovens gesloten. Alleen is in 2012 de Kunradersteengroeve door de vraag naar Kunradersteen voor restauratiewerkzaamheden huizen en religieuze monumenten weer in gebruik genomen. Van enkel voormalige kalkbranderijen zijn de restanten nog zichtbaar in het landschap zoals de Kalkoven Daelsweg en Putberg. Vermeldenswaard is de bijzondere habitat in Natuurreserveaat Kunderberg voor flora en fauna. Op de hellingen zijn door herintroductie van het Mergellandschaap zijn soortenrijke kalkgraslanden teruggekomen met veel orchideeën, kalkbossen, met struweel begroeide graften en holle wegen.



# Op pad in het Land van Kalk, 19 km

WandelZoekpagina

