

Vincent van Gogh Route - Zundert



Wandelzoekpagina



Lengte

15 km

Start- en eindpunt

Vincent van Gogh Huis
Markt 26-27
4881 CN Zundert


Openbaar vervoer

-  Bus 220 Bravo/Arriva Roosendaal - Zundert
 -  Bus 225 Bravo/Arriva Etten-Leur - Zundert.
- Bushalte Meirseweg, 4881 DA Zundert. Hier is het 200 meter naar het startpunt.

Parkeren

-  Parkeerplaats Centrum, Molenstraat 1, 4881 DA Zundert

Horeca


-  Centrum Zundert heeft bij Vincent van Gogh Huis ruim aanbod horeca. Op enkele punten onderweg zijn banken en picknickplaatsen ingericht.

Routemaker

Charles Aerssens

Versiedatum

19-10-2023



Baronie van Breda

Deze zeer afwisselende rondwandeling in de voetsporen van Vincent van Gogh neemt je mee door Vincent van Goghs geboortedorp Zundert en de verrassende en prachtige natuur in de omgeving van Zundert. Je wandelt in het dorp langs een aantal Van Gogh Monumenten en plekken uit zijn vroegste jeugd en in het buitengebied door het coulisselandschap met de slingerende beekdalen van de Kleine Beek en de Aa of Weerijs. Het zijn plekken die hij in zijn vroegste jeugd in zijn hart gesloten heeft en waar hij later in zijn leven met weemoed aan teruggedacht heft. Deze wandelroute, zoals die als een korte Van Gogh Route op de website van VisitBrabant in geplaatst is, verloopt bovendien als een ruime rondwandeling door het boeiende en afwisselende landschap aan de oostzijde van het riviertje de Aa of Weerijs door het coulisselandschap met het buurtschap de Wildert, Natuurgebied De Gaard en het moerasgebied langs de Aa of Weerijs.

Routebeschrijving verloopt grotendeels via knooppunten van het Wandelroutenetwerk VisitBrabant: 12 - 63 - 66 - 62 - 61 - 67 - 60 - beekdal Kleine Beek - 65 - 28 - 26 - 9 - Natuurgebied Lange Gooren - 29 - 51 - 52 40 - 26 - 98 - 64 - 12

Routebeschrijving

1 We starten vanaf het Vincent van Gogh Huis aan de Markt met op het beeldbepalende gemeentehuis van Zundert. We wandelen met het verkeer mee de Molenstraat in. Hier is in de bestrating aangebracht, dat door Zundert de Napoleonsweg van Wernhout naar Amsterdam verliep. In de Molenstraat passeren we de Sint Trudokerk met een staande Christusfiguur. We wandelen de Molenstraat helemaal uit tot op de kruising met de Prinsenstraat. Onze route gaat bij KNP63 rechtsaf en we volgen de N638 tot we bij KNP66 komen. Hier gaan we naar rechts het voetpad langs de nieuwbouwwijk. We komen nu in de Landschapszone De Tuinderij, een compensatiegebied voor de nieuwbouwwijk. We volgen het voetpad, gaan naar links over de touwbrug en houden de groengele markering aan tot we bij KNP62 naar links over het viaduct over de N638, de Beeklaan, worden geleid. We komen na de oversteek van de Kleine Beek bij KNP61. Hier dalen we de stenen trap af en wandelen door de natuurzone Kleine Beek en de Assortimentstuin, een groot gebied waar de natuur de ruimte gekregen heeft om zich te ontwikkelen.

2 Onder aan de trap gaat de wandelroute over een vlonderpad op de oever van de Kleine Beek langs een tweetal kijkwanden naar KNP67 en we wandelen van daar door de Assortimentstuin richting KNP60. We passeren picknicktafels en een aantal speelse objecten zoals rotsblokken en een waterspeeltuin, die het opengebied verfraaien. Aangekomen bij KNP 60 steken we rechtdoor over de kinderkopjes en komen in Klein-Zundert aan de Sint Willibrorduskerk. Bij Sint Willibrorduskerk de slaan we rechtsaf over de Klein Zundertseweg tot we op de rotonde uitkomen met de N638. Op de rotonde nemen we meteen na de oversteek van de Kleine Beek naar links het onverharde pad op de oever van die Kleine Beek. We volgen de grasbaan, die als onderhoudspad door het waterschap gebruikt wordt voor het maaien van deze waterloop. Op de Bredaseweg steken we over en zien dat de route langs de Kleine Beek niet meer toegankelijk is voor wandelaars. We volgen de

Bredaseweg even naar rechts en slaan dan links af over het zandpad langs de bosrand. Op de T-splitsing gaan we rechtsaf tot voorbij de boerderij. Hier pikken we de groengele markering van het wandelroutenetwerk weer op en wandelen linksaf tot we bij KNP65 komen. We bereiken hier de waterloop van de Aa of Weerijs.

3 Aan de Aa of Weerijs gaat onze route rechtsaf en verloopt op het oeverpad langs de groengele markering van het wandelroutenetwerk. We volgen de grasbaan en passeren een van de vispasseerbare stuwen in de Aa of Weerijs, die zorgen voor de afwatering van de omliggende zandgronden. Langs het riviertje zien we naast grasland ook akkerbouw. We volgen de grasbaan tot we op de Meirseweg, de doorgaande weg van Zundert naar het Belgische Meir, uitkomen bij de Laarbrug bij KNP28. Naast de Laarbrug staat het bevrijdingsmonument van Zundert, dat herinnert aan de Amerikaanse 104de Infanterie Divisie, de 'Timberwolves Division', die Zundert op 27 oktober 1944 bevrijd heeft. We steken bij KNP28 de Laarbrug over en gaan direct rechtsaf. We vervolgen de wandelroute na de sluitboom op de oever van de Aa of Weerijs tot we bij KNP26 aan de volgende brug over het riviertje komen.

4 We wandelen bij dit knooppunt linksaf richting KNP9 in het zuidoostelijk buitengebied van Zundert. Het smalle voetpaadje brengt ons naar de Rustenburgstraat, waar we schuin naar links oversteken en het voetpaadje tussen de velden door uitlopen naar de Goorbaan. De route gaat naar rechts over het asfalt van de Goorbaan. Met de bocht mee naar links komen we op de T-splitsing bij KNP9. We wandelen vanaf dit punt even naar links in de richting van KNP27 om dan het eerste bospad naar rechts in te slaan. Op de T-splitsing rechtsaf en op de volgende kruising linksaf. We volgen dit bospad tot voorbij het omheinde open stuk met nieuwe bosaanplant. Hier 20 meter rechtdoor in de richting van de Lange Gooren, een langgerekt natuurgebied van Staatsbosbeheer met vochtige heide en

gagelstruweel op de Belgisch-Nederlandse grens waarin het stroomdal van de Goorloop ligt. De route gaat rechtsaf over een brede grasbaan. Zo komen we in open gebied en bereiken rechtuit het asfalt van de Gaardsebaan bij Voedselbos het Avontuur. De wandelroute gaat rechtsaf over de Gaardsebaan. Voorbij KNP29 komen we langs het bedrijfspand van Local Tea. Verderop aan de Gaardsebaan bij een Mariakapelletje

5 Aangekomen bij KNP51 slaan we linksaf de Krochtenweg in, waar na 400 meter voorbij Jachtlust de klinkerweg overgaat in een brede zandweg met vrij liggend fietspad. We wandelen tot aan de eerste pad naar rechts bij KNP52 en slaan hier rechtsaf langs het bankje. Als we het bosgebied achter ons laten bereiken we de verharding van de Wildertstraat. Rechtuit komen we op de T-splitsing met de Weduwestraat. Voor ons hebben we zicht op het brede dal van de Aa of Weerij, dat op de topokaart vermeld wordt als In den Oosten. De groengele routemarkering wijst ons naar rechts! We wandelen de Weduwestraat helemaal uit tot op de T-splitsing met de Gaardsebaan/Wildertsedijk in het kleine buurtschap Wildert. De route gaat rechtsaf tot we even verderop bij KNP40 komen. Naast het hekwerk volgen we de grasbaan in de richting van KNP26 langs het drassige natuurgebiedje op de oever van de Aa of Weerij. Langs de waterloop bereiken we KNP26, waar we linksaf het bruggetje

oversteken en meteen linksaf op de oever van de Aa of Weerij de groengele markering volgen tot we naar rechts worden afgeleid. Het smalle paadje leidt naar de kruising met de Oude Gasthuisstraat. We bereiken hier de bebouwing van Zundert en steken recht over. Tussen de beukenhagen van de Pastoorsdreef door komen we op de Burgemeester Manderslaan. We steken over en voor het hek, dat toegang geeft tot het kerkhof, gaat de route rechtsaf over het voetpaadje tussen de beukenhagen door naar links en rechts langs de parkeerplaats van de Molenstraat tot we op de Sint Elisabethstraat uitkomen.

6 Linksaf op de Sint Elisabethstraat komen we aan KNP64, waar voor de Protestantse Kerk Zundert op het Vincent van Goghplein het geabstraheerde beeld staat van Vincent en Theo van Gogh, dat beide broers innig verstrengeld weergeeft. We staan hier bij de Protestantse Kerk Zundert uit 1806 met het ernaast gelegen kosterwoning voor de kerk. Op het kerkhof is nog steeds het graf te vinden van het oudste broertje van Vincent dat dood geboren werd een jaar voor de geboorte van Vincent. Naast het dood geboren broertje van Vincent van Gogh zijn er ook 13 Oorlogsgraven van geallieerde militairen, die zijn omgekomen bij een tweetal vliegtuigcrashes in 1944 in de directe omgeving van Zundert. Nog even de straat oversteken en we zijn terug op het vertrekpunt: het Vincent van Gogh Huis.

Omgevingsinformatie

Vincent van Gogh Huis

Het is de plek waar Vincent van Gogh op 30 maart 1853 het levenslicht zag. Het is dan de pastorie waar Vincents vader Theodorus van Gogh, in 1849 als predikant benoemd in Zundert, met zijn gezin woont. Zijn geboortehuis wordt in 1903 gesloopt om plaats te maken voor een nieuwe pastorie. Een plaquette van de Oosterhoutse beeldhouwer Niel Steenberg in de gevel van dit pand, getuigt nog van de geboorte van de beroemde Zundertenaar. Het huidige Vincent van Gogh Huis met VVV-balie is ontstaan door het samenvoegen van twee beeldbepalende gebouwen: De nieuwe pastorie en de ernaast gelegen karakteristieke patriciërswoning. Bij de renovatie van de panden, is in de grote achtertuin een zogenaamde welput blootgelegd, die de familie Van Gogh van zuiver drinkwater voorzien heeft. In die tuin staat de gerenoveerde schuur, die nu ingericht is voor groepsontvangsten en workshops. De tuin zelf is gereconstrueerd naar de situatie zoals hij door Vincents moeder is aangelegd en heeft een terras. Het Vincent van Gogh Huis laat je ervaren hoe Vincent van Gogh in Zundert een pittige start heeft gekend en als zoon van dominee Theodorus van Gogh al snel een buitenbeentje in het katholieke dorp is. Het is meer dan een museum met de vaste presentatie

'Vincent van Gogh - De Wortels van een Meester'. Ook wisseltonstellingen van 20e en 21e eeuwse kunstenaars tonen Van Goghs invloed op de moderne kunst.

Sint Trudokerk

Deze rooms-katholieke driebeukige kruiskerk met ronde koepelvormige vieringtoren en kegelvormig dak is gebouwd in 1927 naar een ontwerp van architect Jan Stuyt (1868-1934). De kerk heeft een rijke geschiedenis en is de derde op die plek. Tussen 1233 en 1281 staat er al een eerste parochiekerk en in 1487 is er sprake van de bouw van een nieuwe kerk. Na de 80-jarige oorlog komt de kerk in handen van de Protestanten en wijken de Katholieken uit naar een schuurkerk. Als er na 1795 weer vrijheid van godsdienst is, komt de Sint Trudokerk opnieuw in bezit van de Katholieken. In 1802 wordt het meubilair van de opgeheven Sint Michielsabdij uit Antwerpen aangekocht. Het interieur blijkt van een grote historische waarde. Het gaat immers om een hoogaltaar met de beelden van de Moeder Gods met Kind, de Aartsengel Michaël en de H. Norbertus, twee zijaltaren met schilderijen uit de 17e eeuw van de beroemde Vlaamse kunstenaar Peter Paul Rubens (1577-1640) en biechtstoelen. De slechte toestand van het kerkgebouw noodzaakt het bisdom en kerkbestuur om in 1927 te kiezen voor nieuwbouw met behoud van het historisch interieur. Naast de kerk staat een Heilig Hartbeeld (1949) van Steph Uiterwaal (1889-1960). Het is een staande Christusfiguur, die met zijn linkerhand wijst naar het Heilig Hart op zijn borst en met zijn rechterhand naar de hemel. Links van hem knielt een vrouwenfiguur, een verwijzing naar Margaretha-Maria Alacoque, een 17e eeuwse Franse religieuze zieneres.

Assortimentstuin

Deze Assortimentstuin tussen Zundert en Klein Zundert kent een lange geschiedenis. In 1988 is de tuin aangelegd als een soort levende etalage en showtuin voor de vele boomkwekerijen in Zundert. De Kleine beek vormde het centrale element en zorgde voor een mooie integratie van park en omliggend landschap. Er werd op het middenterrein de vakbeurs GrootGroen gehouden. Het onderhoud van de Assortimentstuin bleek echter een te grote opgave met verwaarlozing van het ruim 5 hectare grote terrein tot gevolg. Als Staatsbosbeheer besluit het terrein af te stoten en de optie dreigt om de tuin openbaar te verkopen, komt de stichting Assortimentstuin in beeld met als doel de tuin openbaar te houden voor de toekomst en er een robuuste, veilige en groene ontmoetingsplaats te maken. met wandelpaden, een vijverpartij, sport- en speelvoorzieningen. Nu past het gebied van de Assortimentstuin naadloos in de landschapszone De Tuinderij.

Sint Willibrorduskerk - Klein-Zundert

Deze rooms-katholieke kerk uit 1911 is gebouwd in Neo-Romaanse stijl en ontworpen door architect Jan Stuyt (1868-1934), in samenwerking met de Limburgse architect Josephus Theodorus Joannes Cuypers (1861-1949). Al in 1157 is sprake van een kerk in Klein-Zundert waarvan het patronaatsrecht valt onder de Abdij van Tongerlo. Dit blijft zo tot 1823. De kerk staat dan op de Raamberg, zo'n 2 km ten noordoosten van het huidige Klein-Zundert. In 1971 en 1972 heeft de archeologische werkgroep uit Zundert en Rijsbergen de contouren van deze kerk opgezocht en gevonden. Ze is oorspronkelijk van turfsteen en wordt in 1516 vergroot in baksteen. Na sterke beschadigingen in de 80-jarige Oorlog, wordt de kerk hersteld en voorzien van een nieuw interieur. Nadat in 1648 de kerk aan de Protestanten is overgedaan, die er nooit een eredienst houden, raakt de kerk in verval en wordt in 1823 afgebroken. De Katholieken gaan in de pastorie ter kerke en omstreeks 1672 wordt er een schuurkerk gebouwd. In 1775 wordt het schuurkerkje vervangen en in 1823 vergroot door de materialen die vrij kwamen bij de afbraak van de Middeleeuwse kerk. In 1909 wordt het gesloopt omdat de nieuwe Sint Willibrorduskerk gebouwd wordt.

Kleine Beek

Deze beek ontspringt uit meerdere bronnen en slootjes tussen de Belgische dorpen Wuustwezel en Achterbroek en begint daar als Berkenbeek. Bij het natuurgebied de Matjens stroomt de beek definitief Nederland binnen. Hij stroomt langs Achtmaal en een paar kilometer stroomafwaarts door Klein Zundert, waar hij verderop aan de noordoostzijde van Zundert uitmondt in de Aa of Weerijs.

Aa of Weerijis

Dit riviertje was lang een vrij onbekende stroompje, dat er een eeuw geleden heel anders uitzag dan nu. Het heeft zich waarschijnlijk gevormd uit smeltwaterstromen aan het einde van de laatste ijstijd. In die periode ontstaat een tamelijk breed en vlak dal als gevolg van afzettingen tijdens het Holoceen. Het ontspringt op de hogere zandgronden in België uit de samenvloeiing van de Grote Aa in Wuustwezel en de Kleine Aa bij Brecht en stroomt van het zuidwesten naar het noordoosten als een meanderende waterloop door een breed beekdal en vanaf de landsgrens met Nederland verder als Aa of Weerijis. Verborgen in het boerenland meanderde het riviertje in een aantal bochten via Zundert en Rijsbergen naar het lager gelegen Breda. In 1967 is de Aa of Weerijis rechtgetrokken en geamputeerd tot een brede, diepe sloot, die het water sneller afvoert. Bij de herinrichtingsplannen in het gebied van de bovenloop van de Aa of Weerijis is gepoogd de historische landschapsstructuur te herstellen. Het beekdal is nu een stuk natuurlijker geworden met brede stroken ruige oeverbegroeiing en struwelen en er zijn nieuwe meanders gegraven. Dit komt de waterkwaliteit van het riviertje ten goede en de natuurwaarden nemen toe. In het beekdal foerageren zwaluwen, reigers, torenvalken en buizerds en in de rietkragen huizen kleine zangvogels. Op het water vinden we op een aantal plaatsen roze waterlelies en gele watergentiaan.

Laarbrug - Zundert

Deze brug dateert van 1946, nadat zijn voorganger tijdens de WOII tot twee keer toe is vernield. Maar de geschiedenis van deze brug gaat veel verder terug. Hij wordt in de archieven al tijdens de 80-jarige Oorlog genoemd in 1602. Het gaat dan om een waarschijnlijk simpele, houten brug. Ook in de negentiende eeuw is de brug nog van hout, zoals blijkt uit een bestek voor het herstel van de brug uit 1844. Maar op een foto uit 1934 kun je al zien dat de landhoofden gemetseld zijn met hardstenen elementen en dat er een ijzeren leuning langs de brug staat. De brug wordt in de meidagen van 1940 opgeblazen om te voorkomen dat de Duitsers via België Nederland zouden binnentrekken. Korte tijd later legt men een schipbrug in de Aa of Weerijis. Dat werkte echter niet goed, omdat de taluds zo steil waren. Daarom komt er een brug van boomstammen, die later vervangen wordt door een houten noodbrug. In 1943 bouwt men een nieuwe betonnen brug en wordt ook de Aa of Weerijis gekanaliseerd. In oktober 1944 blazen de Duitsers bij de bevrijding van Zundert de brug opnieuw op en leggen de Geallieerden een baileybrug, die in 1946 vervangen wordt door de huidige Laarbrug.

Bevrijdingsmonument 'Timberwolves Division' - Zundert

Dit bevrijdingsmonument herinnert aan de Amerikaanse 104de Infanterie Divisie, de 'Timberwolves Division', die Zundert op 27 oktober 1944 bevrijd heeft. Het monument bestaat uit een 'Timberwolf' boom, een ster in het plaveisel, een bronzen plaat met een tekst waar de 104e infanterie divisie bedankt wordt voor de bevrijding en een infopaneel met het bevrijdingsverhaal en foto's. Na het mislukken van Operatie Market Garden in september 1944 start op 20 oktober 1944 een nieuw geallieerd offensief: Operatie Pheasant met de ervaren Britse 49th West Riding Division 'Polar Bears' op de linkerflank en de Poolse 1e pantserdivisie onder bevel van Generaal Maczek op de rechterflank van de Amerikaanse 104de Infanterie Divisie, de 'Timberwolves Division'. Bij deze opmars van de geallieerde troepen richting het Hollands Diep krijgt de onervaren 'Timberwolves Division' opdracht om vanuit Wuustwezel via Achtmaal naar Zundert op te rukken. De Timberwolves soldaten onder leiding van Luitenant-Kolonel Generaal Allen zet hier het 413e, 414e en 415e Regiment in, dat op heftige Duitse tegenstand stuit. Ondanks deze felle weerstand en de slechte weersomstandigheden gaan de Timberwolves stug door met hun aanval, met vele slachtoffers tot gevolg. De operatie kost aan 37 militairen het leven, terwijl er ook nog eens 135 soldaten gewond raken. Op 27 oktober 's middags om 4 uur wordt Zundert bevrijd!

Mariakapel Gaardsebaan

Het Mariakapelletje is in 1958 gebouwd door het Brabants Studentengilde van Onze Lieve Vrouw. Dit gilde is in 1926 opgericht door Brabantse studenten, die aan Nederlandse universiteiten studeren en verbonden willen blijven met het Katholieke Brabant. Tijdens hun landdagen bouwen ze tussen 1933

en 1959 in totaal 23 Mariakapelletjes in het dorp waar ze gastvrij ontvangen worden om op die manier de verbondenheid met Brabant en haar bevolking te versterken. Zo sieren vele Mariakapelletjes nog steeds het Brabantse landschap. Het laatste kapelletje bouwen de Gildebroeders in Sint Michielsgestel in 1959. Dit Mariakapelletje is in 1989/1990 gerestaureerd.

Protestantse Kerk Zundert

De historie van de Protestantse Gemeente in Zundert gaat terug naar 1615, als de eerste Protestantse predikant naar Zundert komt. In het begin worden de kerkdiensten in de pastorie gehouden, maar als in 1648 na de 80-jarige Oorlog de Rooms Katholieke kerkdiensten verboden worden, nemen de Protestanten de Rooms Katholieke kerken in gebruik. Onder het Franse bewind worden in 1796 de gemeenten ingesteld en geven de Katholieken in Zundert de voorkeur aan de toenmalige Schout Frederik Raijmond Robbert Van de Wall, als Protestantse burgemeester van Zundert. Als in 1798 de kerken weer aan de Katholieken teruggegeven worden, zorgt de burgemeester met maatschappelijke en financiële hulp ervoor dat voor de kleine groep Protestanten een nieuw kerkgebouw wordt gebouwd. Daarvoor werd een perceel 'Huize Engeland' aan de rand van het dorp gekocht. Maar de plannen om het gebouw te verbouwen tot kerkruimte gaan niet door. Het gebouw wordt gesloopt en met de beschikbare bouwmaterialen wordt een nieuwe kerk gebouwd. Uit de kerk van Beersen werd de preekstoel met de ambo (=lezenaar) gekocht en er werd een kanselbijbel aangeschaft. Aan de preekstoel was ook een doopvont aanwezig omdat in de protestantse kerken de doop tijdens een viering plaatsvindt. Veel werd ook in eigen beheer gedaan en in 1806 werd het gebouw in gebruik genomen. De vloer, de ramen en de preekstoel zijn de oudste delen van het interieur en het in 1996 gebouwde pijporgel is het nieuwste onderdeel van het gebouw.

Avro Lancaster Mk III JB307 GT-H - 156ste Squadron RAF

De bemanning van de Avro Lancaster Mk III JB307 GT-H van het 156ste Squadron RAF bestaat uit: Pilot Flight/Lieutenant Anthony George Randall Kayll, Flight Engineer Sergeant Richard Archibald Kilgour Riddle, Navigator Flight/Officer John Walter Charles Darvall, Navigator Sergeant John Dennington Manley, Wireless Operator Sergeant Eric Fletcher, Airgunner Sergeant Allen Beattie, Airgunner Sergeant Cyril Waller. De Lancaster bommenwerper is opgestegen op 26 april van het Engelse Upwood Cambridgeshire en wordt op de terugvlucht van een bombardementsmissie op de Krupp fabrieken te Essen in het Ruhrgebied op 27 april 1944 neergeschoten door Oberstleutnant Heinz-Wolfgang Schnauffer (1922-1950) van de Stab IV./NJG 1, in zijn Messerschmitt Bf 110 G-4/G9. Hij is de meest succesvolle Duitse jachtvlieger in WOII met 121 neergehaalde geallieerde toestellen en is op dat moment gestationeerd in het Belgische St. Truiden. De Lancaster bommenwerper stort om 02.05 neer in buurtschap Driehoek ten westen van Zundert. De hele bemanning komt om het leven. Alleen Sergeant Beattie wordt ongeschonden geborgen. De andere zes waren geheel verkoold. Zij worden begraven op het Protestantse kerkhof Zundert.



Oberstleutnant Heinz-Wolfgang Schnauffer

Flying/Officer John Walter Charles Darvall

Avro Lancaster Mk I LL951 AR-C - 460ste Squadron RAAF

De 7- koppige crew van de Avro Lancaster Mk I LL951 AR-C van het 460ste Squadron RAAF bestaat uit bestaat uit: Pilot Flight/Officer Reginald Eugene Mc. Dougall, Navigator Flight/Sergeant Ronald R. Bunker, Wireless Operator Sergeant James Herkes, Air Gunner Sergeant Harold R. Elsbury, Air Gunner Flight/Officer Eugene O'Donoghue en Air Gunner Sergeant W. Leaney en Air Gunner William Francis O'Niell. Deze bommenwerper is in de nacht van zondag 21 op maandag 22 mei 1944, om ongeveer 02.00 uur neergestort in de omgeving van Zundert. De Canadese piloot Flight/Officer Reginald Eugene Mc. Dougall is vertrokken van de Engelse RAF basis Binbrook, Lincolnshire en heeft als doel die nacht Duisburg, een belangrijk logistiek centrum in het Ruhrgebied met ijzer, staal en chemische industrie. De Avro Lancaster Mk I LL951 AR-C is de enige van het 460ste Squadron die niet terugkeert op de thuisbasis in Binbrook. De bommenwerper wordt in de omgeving van Zundert neergeschoten door Oberstleutnant Gunther 'Fips' Radusch (1912-1988) van de Stab 8./NJG 2, opgestegen van Fliegerhorst Deelen, die met zijn Junkers JU-88 die nacht nog twee 4-motorige bommenwerpers neerschiet. Alleen Flight/Officer Eugene O'Donoghue en Air Gunner Sergeant W. Leaney weten zich per parachute in veiligheid te stellen en overleven de crash, maar worden gevangen genomen en naar de krijgsgevangenkampen Stalag Luft VII en Stalag Luft III getransporteerd. Zij overleven de oorlog. De gesneuvelde bemanningsleden : Pilot Flight/Officer Reginald Eugene Mc. Dougall, Navigator Flight/Sergeant Ronald R. Bunker. Wireless Operator Sergeant James Herkes, Air Gunner Sergeant Harold R. Elsbury en Air Gunner William Francis O'Niell worden in een collectief graf begraven op de begraafplaats van de Protestantse kerk te Zundert.



Oberstleutnant Gunther "Fips" Radusch



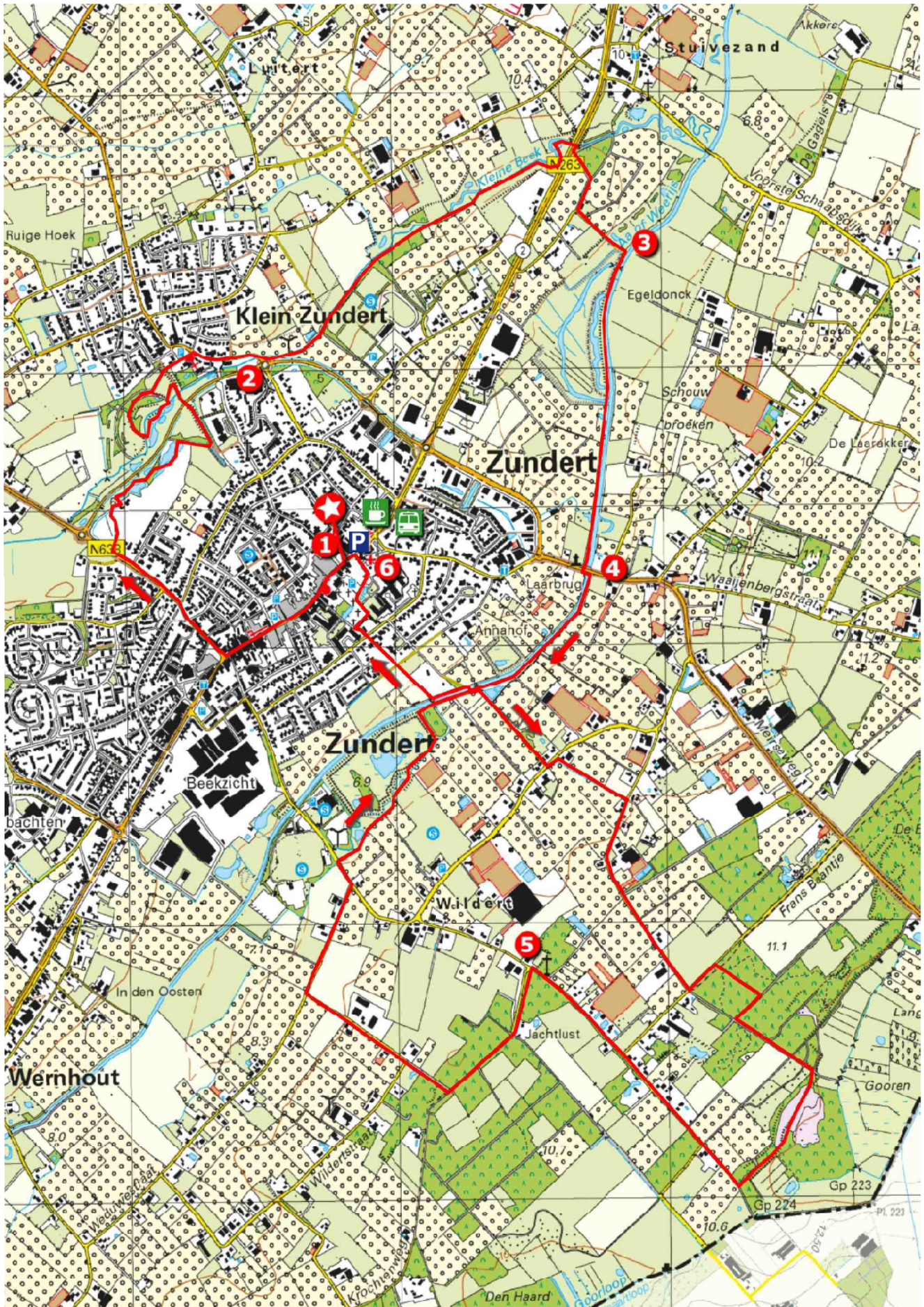
Air Gunner Sergeant William Francis O'Niell

Beeld Vincent en Theo van Gogh

Het beeld van Vincent en Theo van Gogh, dat beide broers innig verstrengeld weergeeft, is van de Franse beeldhouwer van Wit-Russische komaf. Ossip Zadkine (1888-1967). Het is op 28 mei 1964 onthuld door Koningin Juliana en de Zundertse burgemeester G.J.A. Manders, in aanwezigheid van Ossip Zadkine. Dit bronzen beeld is geschonken door de bankiers Van Lanschot. De hardstenen sokkel komt uit Saint Rémy de Provence. Daarin zit een kistje met grond uit de kliniek waar Vincent werd verpleegd. Op deze sokkel staat een citaat uit de laatste brief van Vincent aan Theo: '..door mijn tussenkomst heb je deel aan de totstandkoming van bepaalde doeken, die zelfs in de ontreding hun kalmte bewaren.'



Vincent van Gogh Route - Zundert, 15 km



Aangemaakt voor: Charles Aerssens

Copyright Topografische Dienst Kadaster, Emmen